





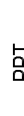

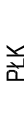
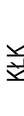
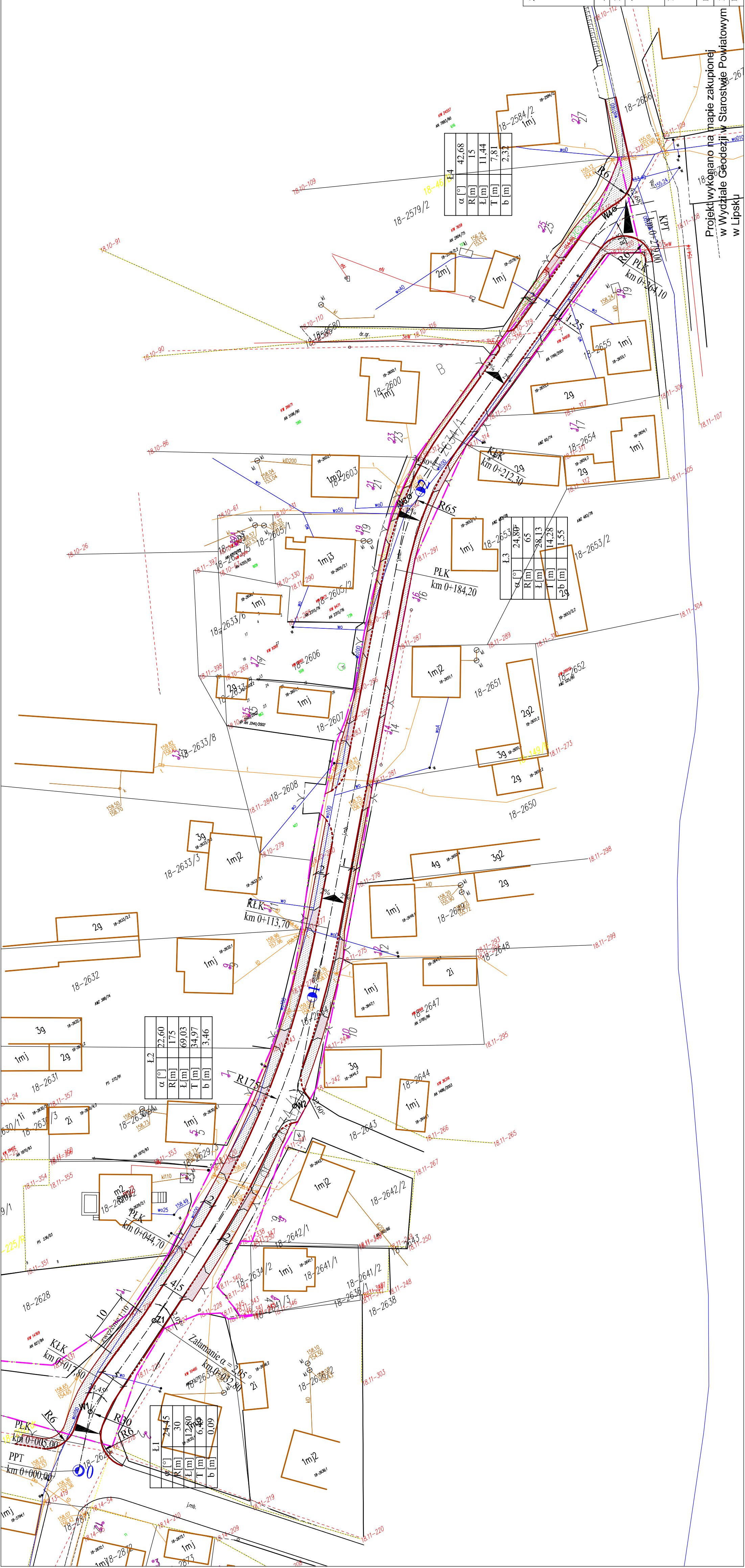


LEGENDA:

-  granica pasa drogowego
-  projektowany krzywiznik 15x30
-  projektowany krzywiznik 15x30 obniżony
-  projektowane obrzeże
-  os. projektowanej drogi
-  kilometr
-  początek projektowanej trasy
-  koniec projektowanej trasy
-  początek łuku kołowego
-  koniec łuku kołowego

ZAMAWIAJĄCY:		WYKONAWCA:	
GMINA SOLEC NAD WISŁĄ RYNEK, 1 27-320 SOLEC NAD WISŁĄ		"PRO-RAD" Jacek Kowalczyński ul. Waiłowa 16/18/UL3 26-600 Radom	
AUTORZY	IMIĘ I NAZWISKO	BRANŻA	NR UPRAWNIENI
Projektant	mgr inż. Jacek Kowalczyński	drogowa	WBK-11K-3386/65/79
Temat: PRZEBUDOWA ULICY GOSTECKIEJ W SOLCU NAD WISŁĄ			
Nazwa rysunku: PROJEKT ZAGOSPODAROWANIA TERENU			
Branża: konstrukcyjno-budowlana	Stadium:	PROJEKT BUDOWLANY	
Data: 04.2018	Skala: 1:500	Nr umowy:	zlecenie
Nr rysunku:			2



Projekt wykonano na mapie zakupionej w Wydziale Geodezji w Starostwie Powiatowym w Lipsku